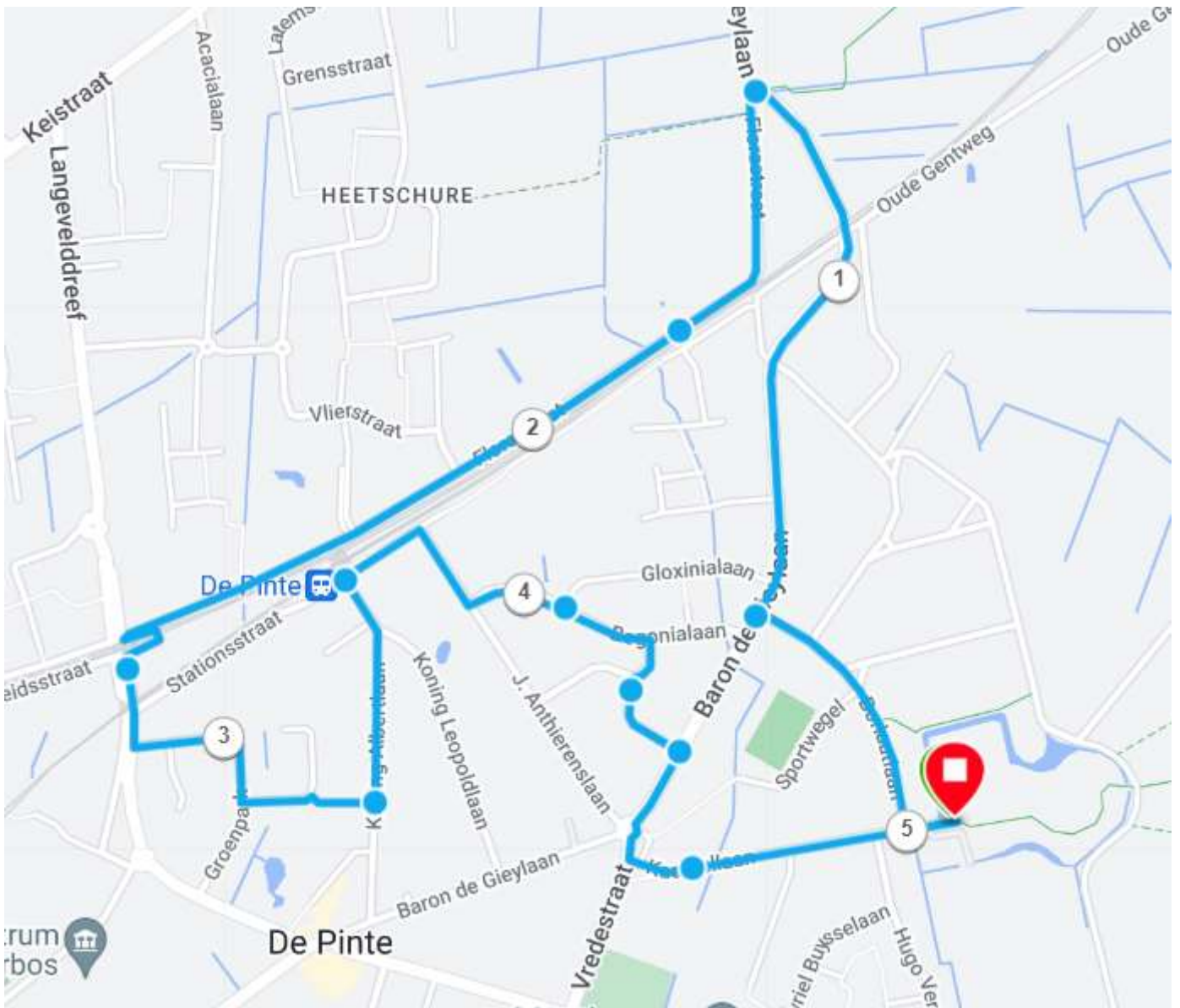


**Wandeling 29/11/2022 : 5,36 km**

Vertrek richting "centrum" De Pinte  
 R-Borluutlaan  
 2° R – H. Consciencelaan  
 R-Stijn Streuvelslaan  
 L-Fietssnelweg langs de spoorweg  
 L-Aan De Bocht (voorbij Carrefour)  
 R-Kunstschilderweg, door het tunneltje  
 L-Breughellaan  
 L-Bommelstraat  
 L-Pintestraat  
 R-Eeuwfeestlaan  
 L-Eeuwfeestlaan blijven volgen  
 R-Polderdreef  
 L-Vredestraat  
 R-Kasteellaan en terug naar parking

**Wandeling 20/03/2023 : 5,36 km**

Vertrek richting "centrum" De Pinte  
 Kasteellaan tot einde  
 L > Vredestraat  
 R > Polderdreef  
 L > Eeuwfeestlaan tot op Pintestraat  
 L > Pintestraat  
 R > Bommelstraat over spoorweg  
 R > Breughellaan tot aan het tunneltje  
 R > Door het tunneltje  
 L > Aan de Bocht  
 R > Fietssnelweg voorbij station  
 Tot onder de brug met de Baron de Gieyalaan  
 R > Stijn Streuvelslaan  
 L > H. Consciencelaan  
 L > Borluutlaan  
 L > terug naar Scheldevelde



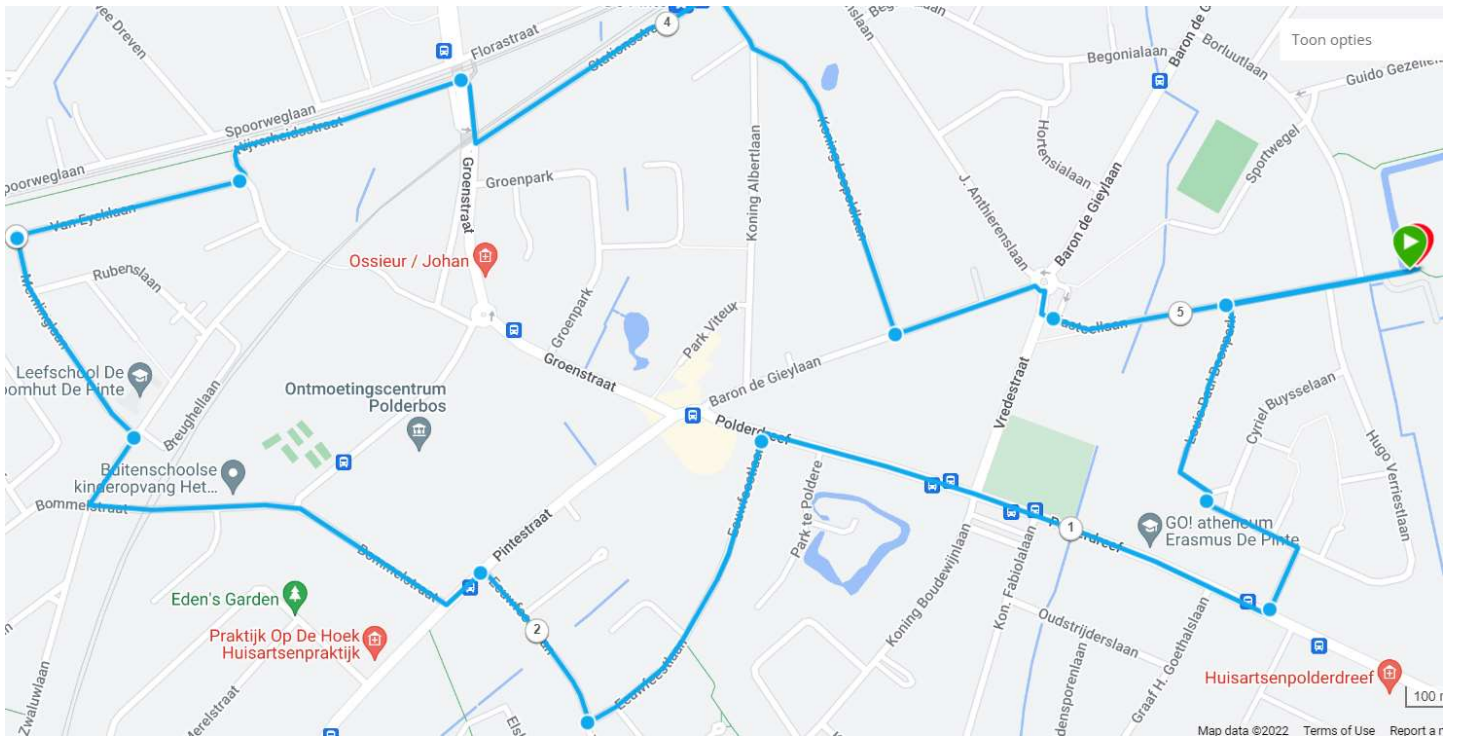
**Wandeling 6/12/2002 : 5,05 km**

**Wandeling 25/09/2023 : 5,05 km**

Vertrek richting "centrum" De Pinte  
 R-Borluutlaan tot einde  
 R – Baron De Giey  
 Over de spoorweg  
 Beneden de brug, haaks links om > Florastraat  
 Verder langs de spoorweg tot  
 Tunneltje van de Langevelddreef  
 Over de spoorlijn Ronse-Gent  
 Blijf bovengronds > Groenstraat en neem  
 2<sup>e</sup> L > Groenpark  
 1<sup>e</sup> L > Willemsdorp  
 Einde L > Kon. Albertlaan  
 Aan station R > Stationsstraat  
 Einde R > Anthierenslaan  
 1<sup>e</sup> L > Begoniastraat  
 1<sup>e</sup> R > Hortensialaan  
 Aan Y blijf L Hortensialaan aanhouden  
 Einde R - Baron De Giey  
 Rotonde neem Kasteellaan  
 Einde

**Wandeling 27/03/2023 : 5,05 km**

Vertrek via Kasteellaan tot aan de rotonde  
 R > Baron de Giey  
 1<sup>e</sup> L > Hortensialaan  
 Einde T > L > Begoniastraat  
 Einde T > R > Anthierenslaan  
 Einde T > L > Stationsstraat  
 1<sup>e</sup> L > Kon. Albertlaan  
 2<sup>e</sup> R > Willemspad en  
 RD > Willemsdorp tot einde  
 T > R > Groenpark tot einde  
 T > R > Groenstraat  
 Door spoorwegtunneltje  
 Overzijde spoorweg R > Florastraat tot aan  
 Voet spoorwegbrug Baron De Giey over  
 2<sup>e</sup> L > Borluutlaan tot aan Kasteellaan  
 Terug naar "start" Scheldevelde



**Wandeling 13/12/2022 : 5,25 km**

**Wandeling 02/05/2023 : 5,25 km**

**Wandeling 16/01/2024 : 5,25 km**

Vertrek richting "centrum" De Pinte

L > Louis Paul Boonpark

Einde R > Cyriel Buyselaan

1<sup>e</sup> R > richting Polderdreef

R > Polderdreef richting centrum

5<sup>e</sup> L > Eeuwfeestlaan

Eeuwfeestlaan volgen tot op Pintestraat

L > Pintestraat

R > Bommelstraat

Over de spoorweg

1<sup>e</sup> R > Breughellaan

1<sup>e</sup> L > Memlinglaan

Einde R > Van Eycklaan

L > Nijverheidsstraat langs spoorweg

Aan tunnelcomplex boven blijven over de spoorweg en

L > Stationsstraat

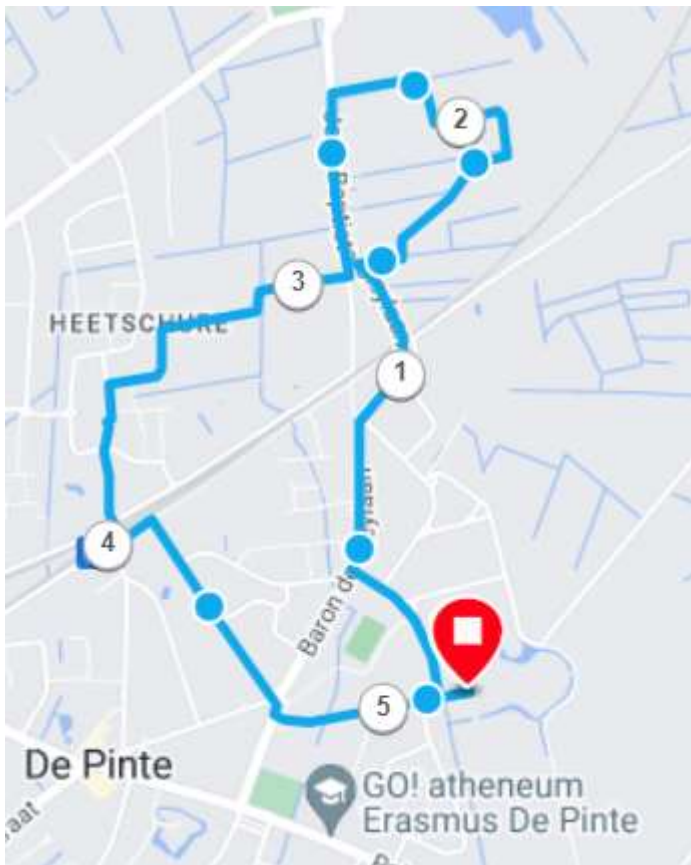
1<sup>e</sup> R > Koning Albertlaan

1<sup>e</sup> L > Koning Leopoldlaan

Einde L > Baron De Gieyalaan

Rotonde

Kasteellaan



**Wandeling 20/12/2002 : 5,05 km**

**Wandeling 11/04/2023**

Vertrek richting "centrum" De Pinte

R-Borluutlaan tot einde

R – Baron De Gieyalaan

Over de spoorweg

Beneden de spoorweg ...

... R > In het Parkbos

Aan de T-splitsing in het Parkbos > d.i. 1<sup>e</sup> pad L

Blijven het pad volgen tot we weer op de

Baron de Gieyalaan komen (rechtover kinépraktijk)

en nemen die L richting centrum

Voor de spoorwegbrug...

... R > donkere dreef in

Einde > L : Geetschuren

T-splitsing L > Geetschuren en aan versmalling...

...gaat dit over in Abeelpark

Abeelpark gaat over in Hazelaarspad

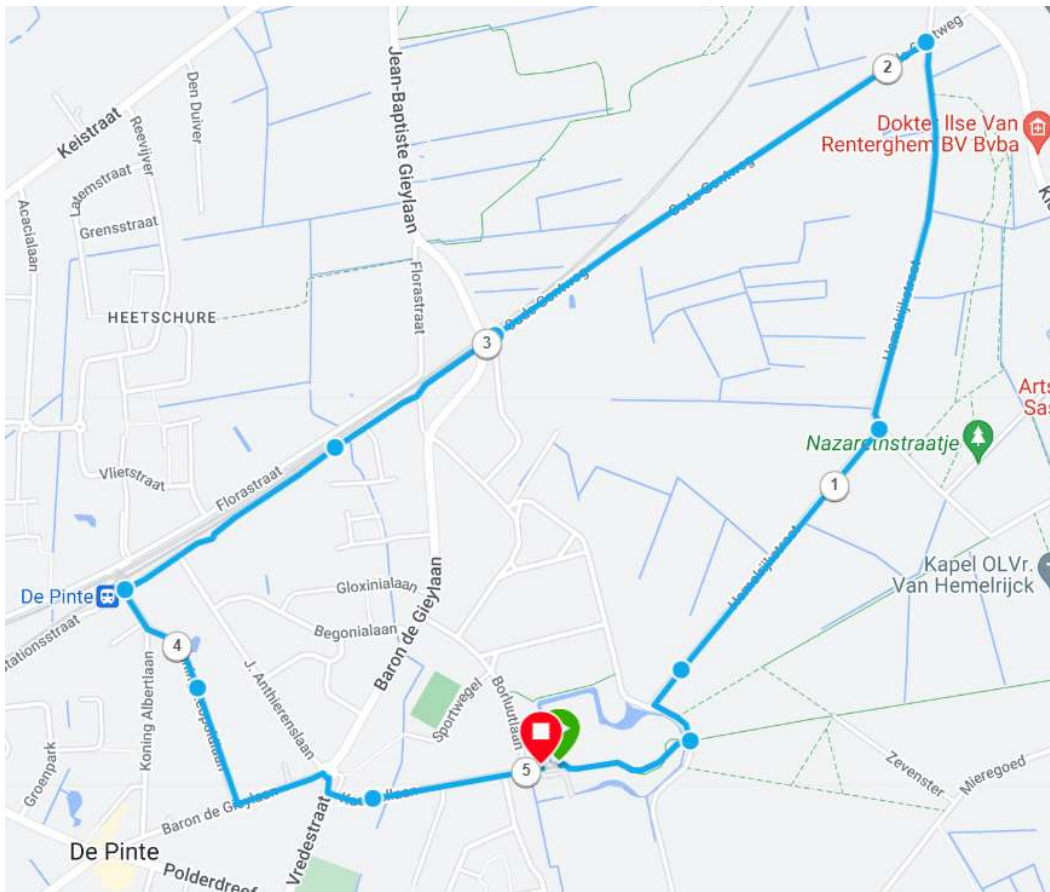
Door spoorwegtunnel

L > Stationsstraat

R> Anthierenslaan

Rotonde > Kasteellaan

Einde



**Wandeling 03/01/2023 : 5,01 km**

**Wandeling 25/07/2023**

Vertrek richting dreven

L > naar Hemelrijkstraat

T > L vervolg Hemelrijkstraat

L > Oude Gentweg en

RD > tot station via fietssnelweg

L > Kon. Albertlaan en

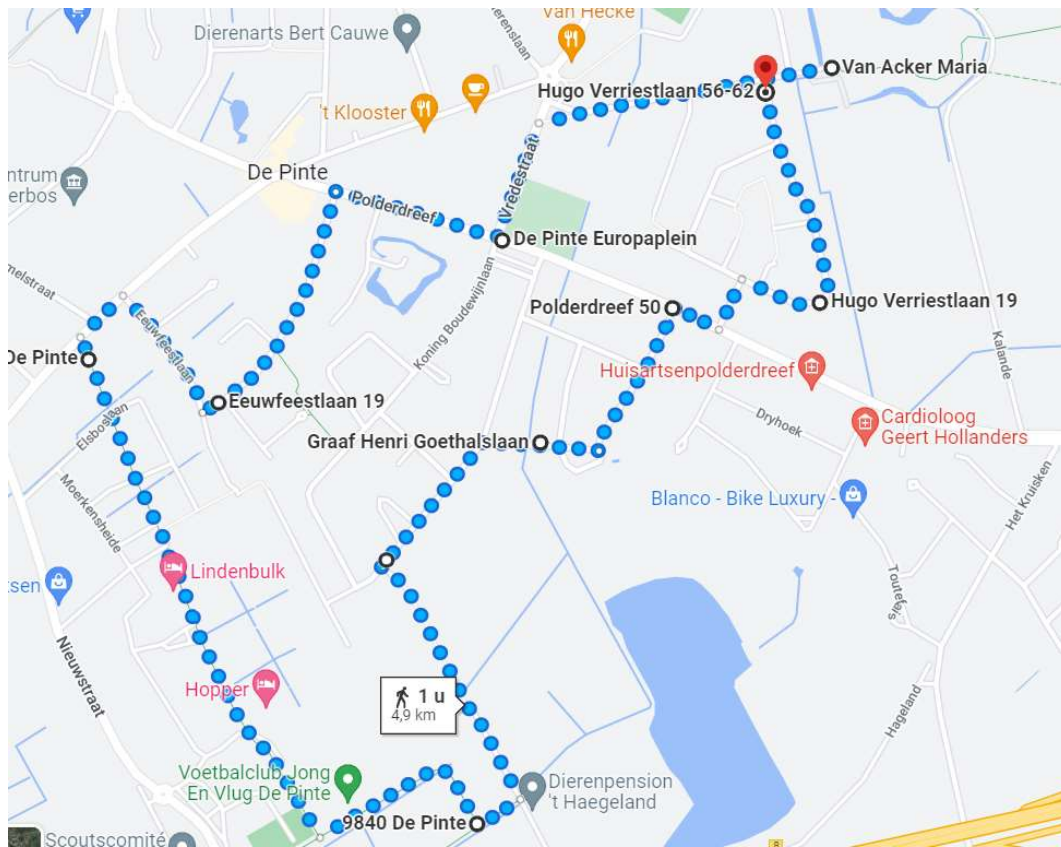
L > Kon. Leopoldlaan

L > Bar. De Gieyiaan

Ronde

Kasteellaan

EINDE

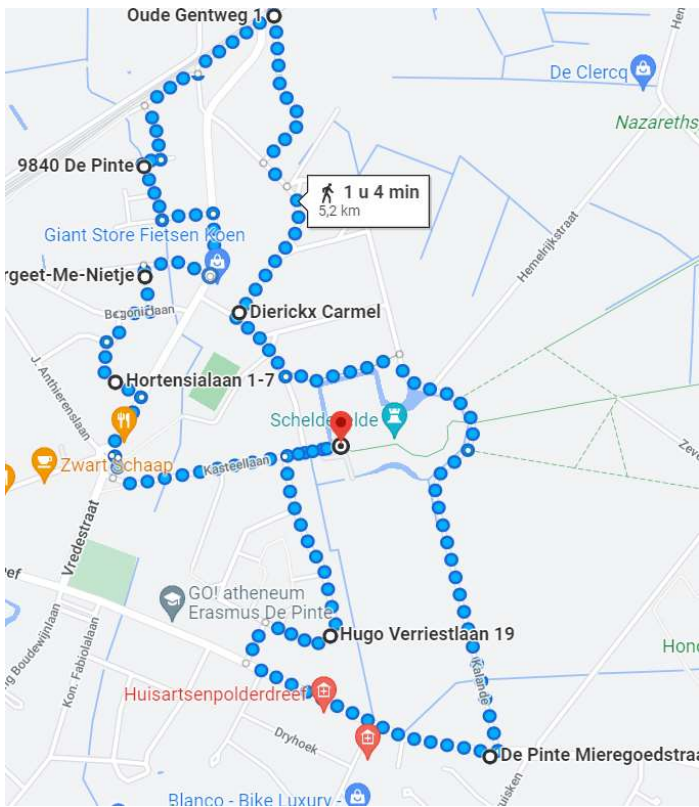


**Wandeling 10/01/2023 : 5 km**

Vertrek richting “centrum” De Pinte  
 Kasteellaan tot einde  
 L > Vredestraat  
 Lichten R > Polderdreef  
 L > Eeuwfeestlaan tot op Pintestraat  
 L > Pintestraat  
 1<sup>e</sup> pad L > richting Moerkensheide  
 Voorbij de kantine van JV De Pinte  
 Stap richting Hageland  
 Bij verlaten Sportpark neem L het pad  
 Einde pad R > Kon. Fabiolalaan  
 R > Graaf Goethalslaan  
 R > Polderdreef  
 L > Cyriel Buyselaan  
 R > Hugo Verriestlaan (voorbij EDB)  
 R > Kasteellaan  
 EINDE

**Wandeling 18/4/2023 : 5 km**

Vertrek richting centrum De Pinte  
 1<sup>e</sup> L > Hugo Verriestlaan  
 Net voorbij EDB > L > Cyriel Buyselaan  
 R > Polderdreef  
 1<sup>e</sup> L > Graaf Goethalslaan  
 Einde T > L > Kon. Fabiolalaan  
 Bijna op het einde Fabiolalaan > L > pad Hageland  
 Einde pad > R > naar het Sportpark  
 Voorbij hoofdgebouw sportpark  
 Pad tot op de Pintestraat > R  
 1<sup>e</sup> R > Eeuwfeestlaan  
 In de bocht L > Eeuwfeestlaan blijven volgen  
 Einde R > Polderdreef  
 Lichten L > Vredestraat  
 R > Kasteellaan tot einde



### Wandeling 17/01/2023 : 5,2 km

Vertrek richting "centrum" De Pinte

Kasteellaan tot op het einde

Aan BPost R > Baron De Gieyalaan

1° L > Hortensiastraat

T > R aanhouden > Hortensiastraat

T > R > Begonialaan

1° L > Het Vergeet Mij Nietje = padje

R > Gloxinialaan

L > Baron De Gieyalaan

1° R > Salviapark

Aan de beek (met zitbank) > R > padje langs de beek

R > Louis Van Houtepark

1° L > Louis Van Houtepark tot op de spoorweg

R langs de spoorweg en onder de brug

1° R > Stijn Streuvelslaam

L > H. Conscienselaan tot einde

L > Borluutlaan

1° L > Guido Gezellelaan

R > Scheldeveldestraat

Achterzijde RVT Scheldevelde

RD Kalande tot op Polderdreef

R > Polderdreef

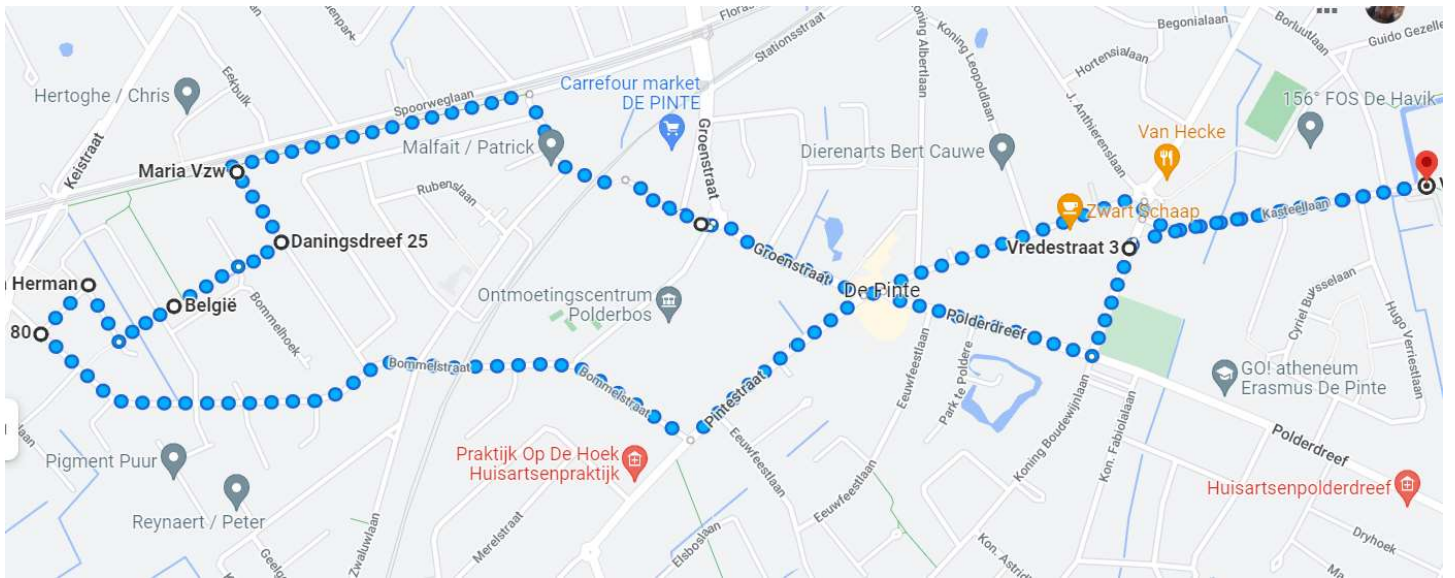
R > Cyriel Buyssealaan

R > Hugo Verriestlaan voorbij EDB

R > Kasteellaan tot RVT

EINDE

EINDE



**Wandeling 24/01/2023 : 5,4 km**

**Wandeling 6/6/2023 : 5,4 km**

**Wandeling 6/2/2024 : 5,4 km**

Vertrek richting "centrum" De Pinte

Kasteellaan tot op het einde

Aan BPost L > Vredestraat

Verkeerslichten R > Polderdreef

Aan kerk L > Pintestraat

R > Bommelstraat

Bommelstraat blijven volgen tot laatste

straatje vóór de Keistraat neem daar

R > Neerhof

T > R > Warande

Bijna op het einde van "Warande" zou

L > een padje moeten zijn

Wandel dit padje RD tot op de Daningsdreef

Neem L > Daningsdreef

R > IJzerenwegpad

R > Nijverheidsstraat

In de bocht met de Breughellaan door het

Spoorwegtunneltje

RD > Kunstschildersweg

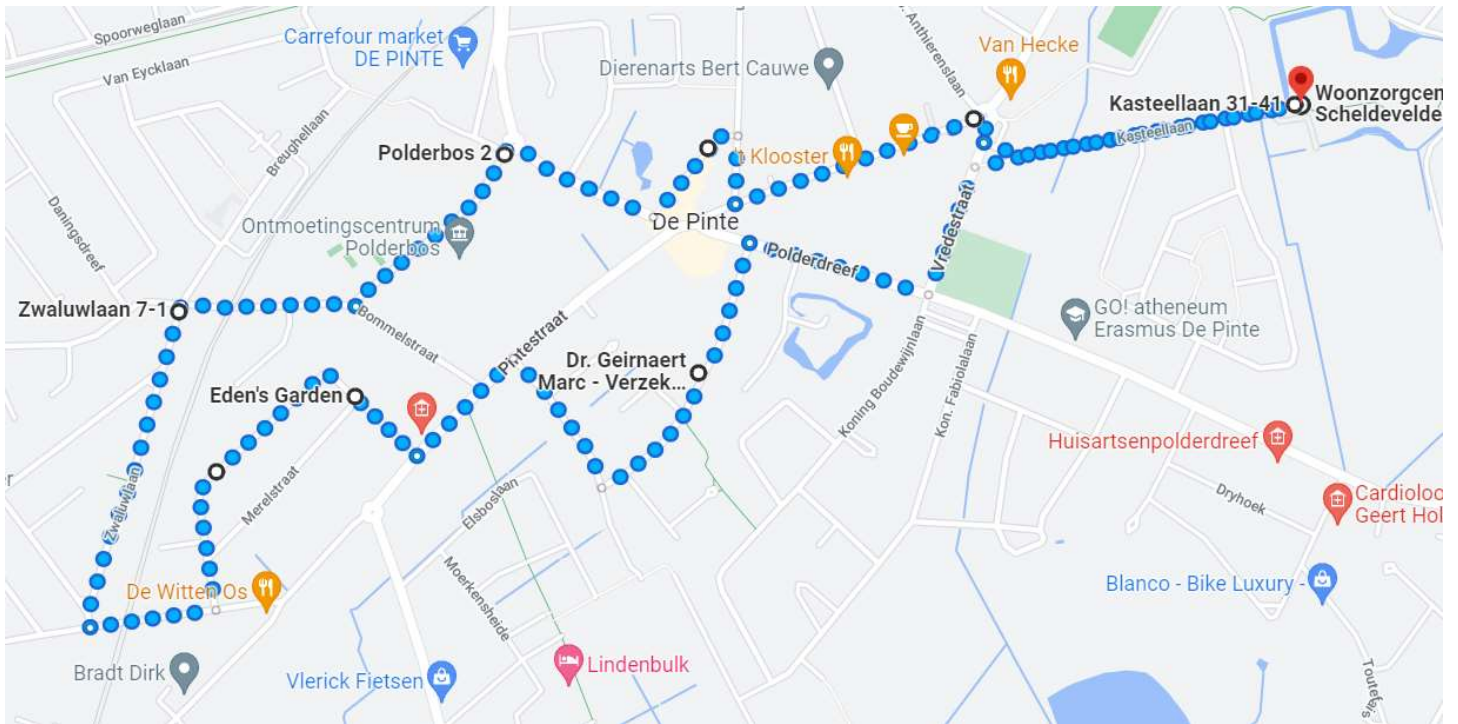
Rotonde RD > Groenstraat naar de kerk

L > Baron De Geylaan tot op de rotonde

R > Kasteellaan

EINDE





**Wandeling 31/01/2023 : 5,1 km**

**Wandeling 09/08/2023 : 5,1 km**

Vertrek richting "centrum" De Pinte

Kasteellaan tot einde

L > Vredestraat

Verkeerslichten R > Polderdreef

2<sup>e</sup> L > Eeuwfeestlaan

T (bocht) > R > Eeuwfeestlaan tot op Pintestraat

L > Pintestraat

2<sup>e</sup> R > Lijsterstraat

Bocht L > Lijsterstraat volgen tot einde

T > R > Leeuwerikstraat

Over de spoorweg en dan

R > Zwaluwlaan

Splitsing R > aanhouden Zwaluwlaan RD tot einde

R > Bommelstraat

Over de spoorweg

1<sup>e</sup> L > Polderbos voorbij OCP

Rotonde R > Groenstraat

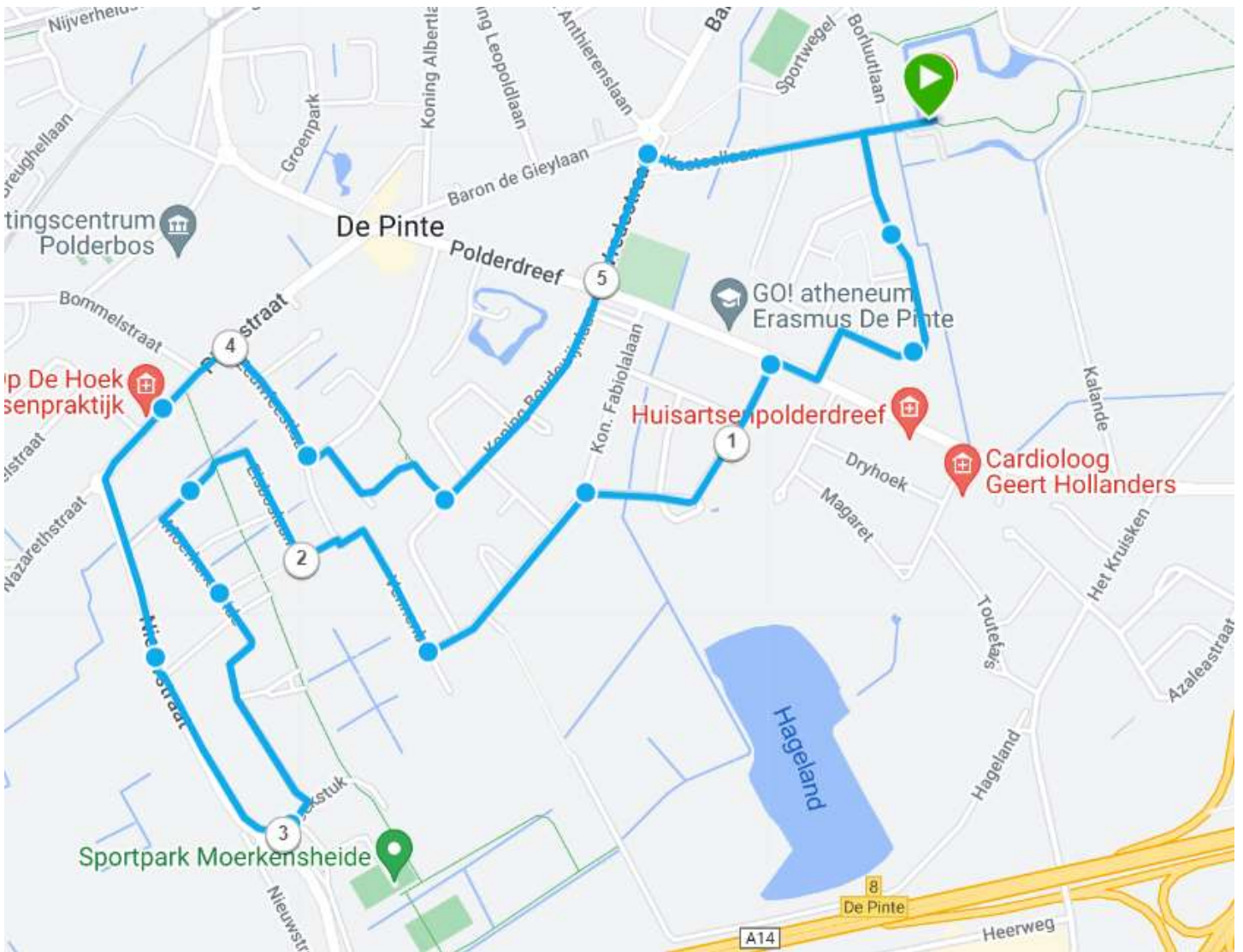
2<sup>e</sup> L > Park Viteux

Einde R > Kon. Albertlaan

T > L Baron De Giey laan

Rotonde R > Kasteellaan

EINDE



**Wandeling 07/02/2023 : 5,6 km**

**Wandeling 29/08/2023 : 5,6 km**

Vertrek richting "centrum" De Pinte

Kasteellaan

L > Hugo Verriestlaan altijd RD

Vorbij EDB

L > Cyriel Buyselaan

R > Polderdreef

L > Graaf Goethalslaan

T > L > Kon. Fabiolalaan

T > R > Vennebos

L > R > L > R > Elsboslaan

L > Elsboslaan blijven volgen

1<sup>e</sup> L > Moerkensheide tot einde

T > R > Beekstuk

Naar rotonde containerpark

R > Nieuwstraat terug naar centrum

Rotonde R > Pintestraat

R > Eeuwfeestlaan

Bocht Eeuwfeestlaan > L

R > Burg. Boonelaan

R > Polderpad

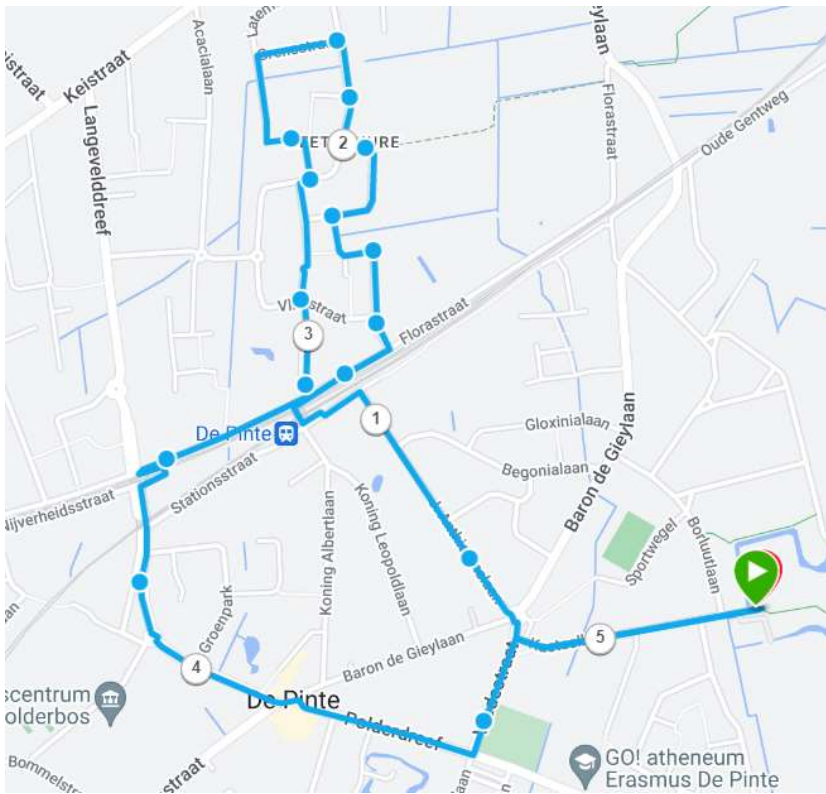
T > L > Kon. Elisabethlaan

RD > Kon. Boudewijnlaan

RD > Vredestraat

R > Kasteellaan

EINDE



**Wandeling 14/02/2023 : 5,27 km**

Vertrek richting "centrum" De Pinte

Kasteellaan tot einde

Steek rotonde over

RD > J. Anthierenslaan tot einde

L > Stationsstraat

Door spoorwegtunnel

R > Florastraat

1<sup>e</sup> L > Varentschoot

T > RD > Varentschoot

Volg L > Varentschoot

In de bocht > neem padje R en...

... hou R aan.

Maak doorsteek naar Geetschuren

T > R > Geetschuren

T > R > Reevijver

2<sup>e</sup> L > Grensstraat

T > L > Seypenstein

Haaks L > meevolgen

R > Reevijver

T > R > Reevijver

1<sup>e</sup> L > Geetschuren

RD > Abeelpark

RD > Hazelaarspad

R > Florastraat tot spoorwegtunnel

Neem de tunnel

Uit de tunnel > L > Groenstraat

Wandel tot de rotonde, zo naar de kerk

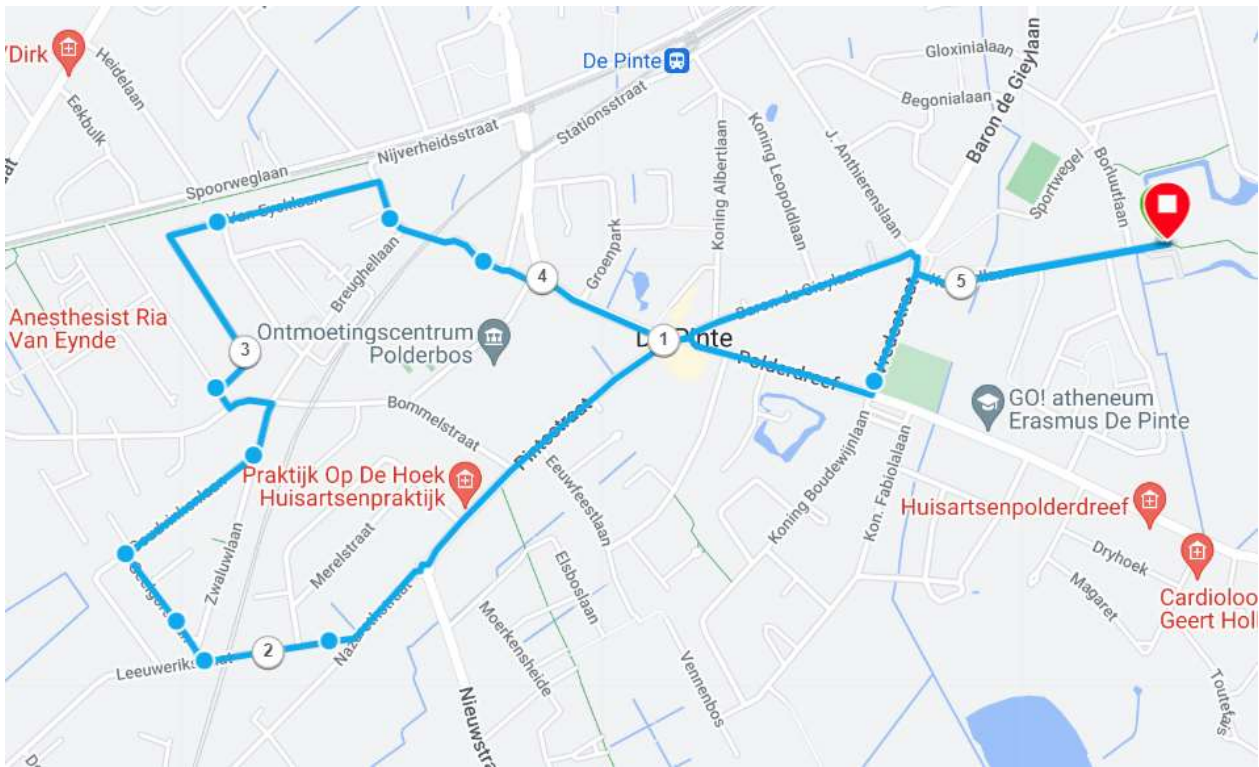
RD > Polderdreef

L > Vredestraat

R > Kasteellaan

EINDE





**Wandeling 28/02/2023 : 5,3 km**

**Wandeling 03/10/2023 : 5,3 km**

Vertrek richting "centrum" De Pinte

Kasteellaan tot einde

Rotonde

L > Baron De Giey laan tot kerk

RD > Pintestraat tot rotonde

RD > Nazarethstraat (richting Ezelhoek)

Y > R > Leeuwerikstraat

Over de spoorweg

R > Zwaluwlaan

en onmiddellijk L > Geelgorslaan

T > R > Goudvinkenlaan

L > Zwaluwlaan

L > Bommelstraat

1<sup>e</sup> R > Daningsdreef

1<sup>e</sup> R > S. De Ryckelaan

Bocht R > Van Eycklaan

T > R > Nijverheidsstraat

Door tunneltje

RD > Kunstschildersweg

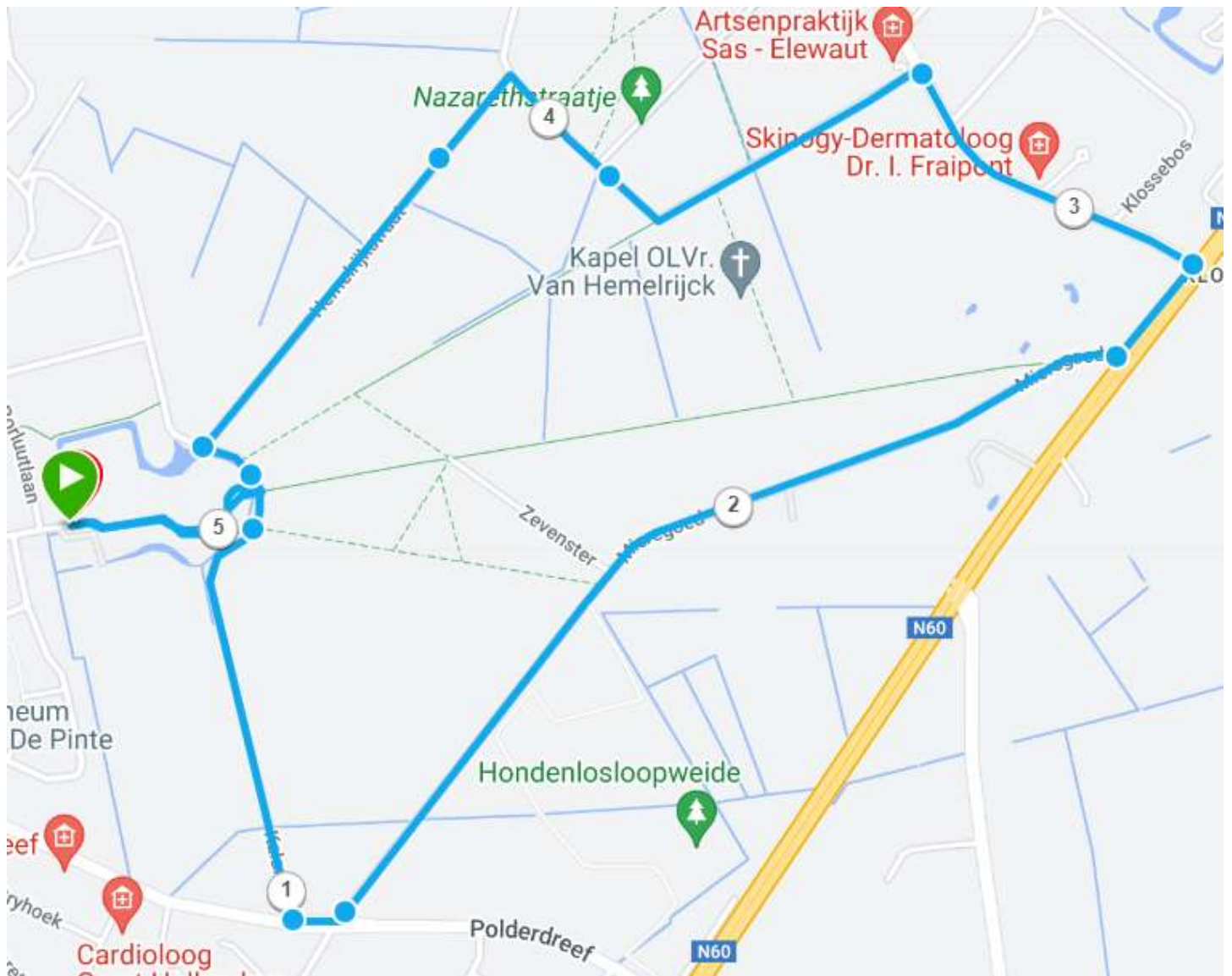
Rotonde RD > Groenstraat tot kerk

RD > Polderdreef

1<sup>e</sup> L > Vredestraat

R > Kasteellaan tot

EINDE



**Wandeling 07/03/2023 : 5,2 km**

Vertrek richting achterzijde RVT > dreven

Bij verlaten domein > R > Kalande

L > Polderdreef

L > Mieregoed tot einde op N60 naar de lichten

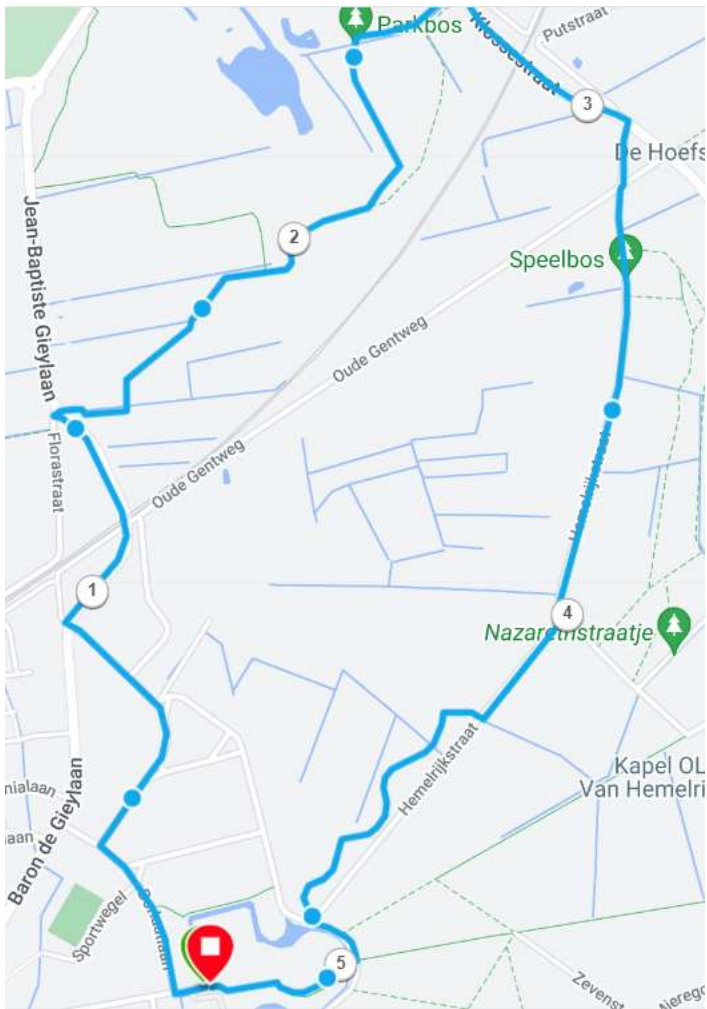
L > Klosestraat

L > Beukendreef

R > Hemelrijkstraat

L > Hemelrijkstraat

Terug naar ingang domein RVT Scheldevelde



### **Wandeling 4/4/2023 : 5,2 km**

Vertrek Kasteellaan

1<sup>e</sup> R > Borluutlaan

2<sup>e</sup> R > Consciencelaan > RD > Scheldeveldestraat

R > Baron de Giey laan over brug spoorweg

Beneden de brug > R > in Parkbos

Wandelen tot > R > Klossestraat

Over brug spoorweg

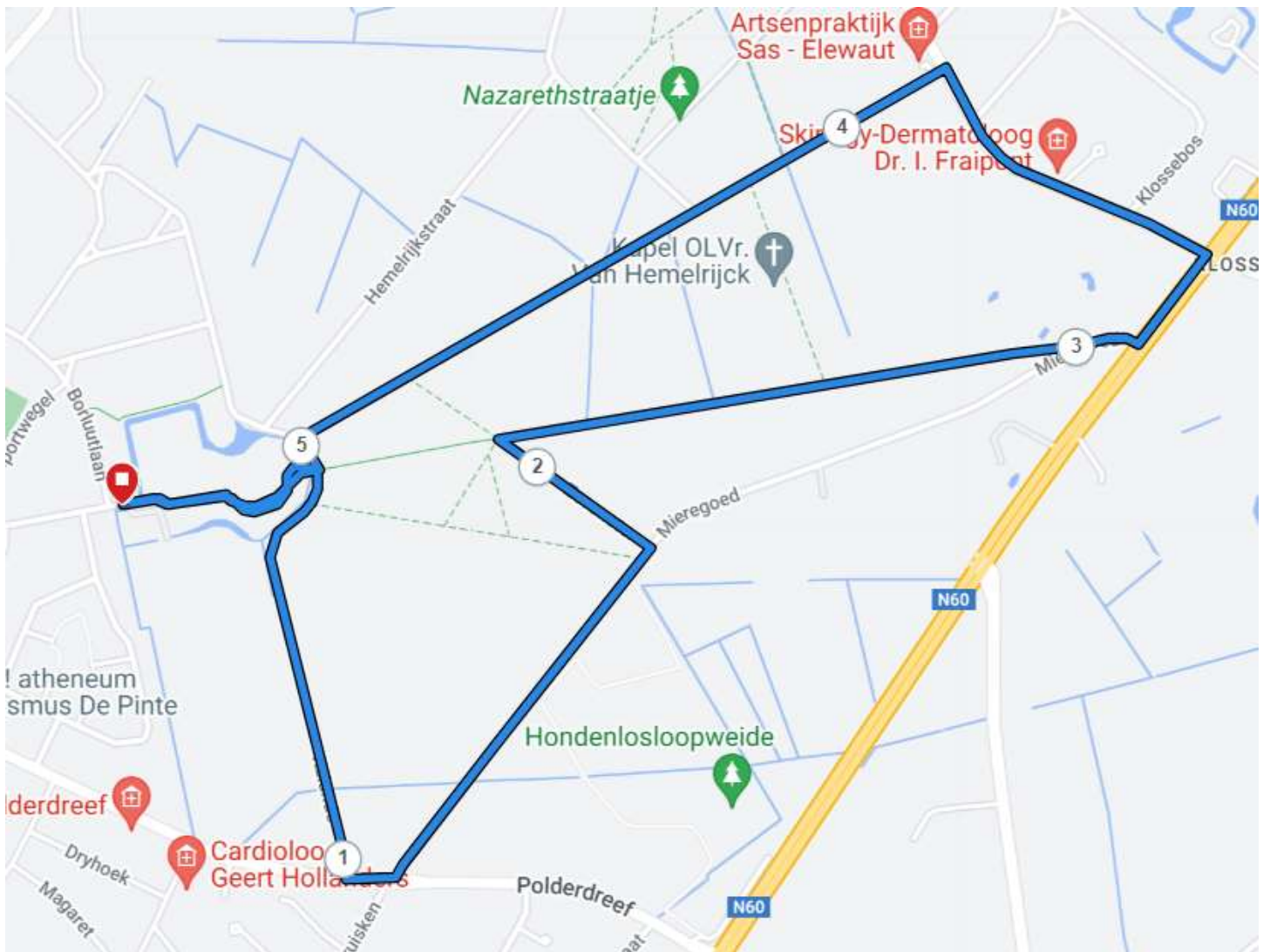
R > Hemelrijkstraat (aan Aveve)

X-punt RD > Hemelrijkstraat

R > Hemelrijkstraat richting Scheldevelde

Zo terug naar Scheldevelde





**Wandeling 24/04/2023 – 5,4 km**

**Wandeling 13/06/2023 – 5,4 km**

Verlaat Scheldevelde via achterzijde

Aan hekken > R > Kalande tot einde

L > Polderdreef

L > Miergoed

L > Zevenster

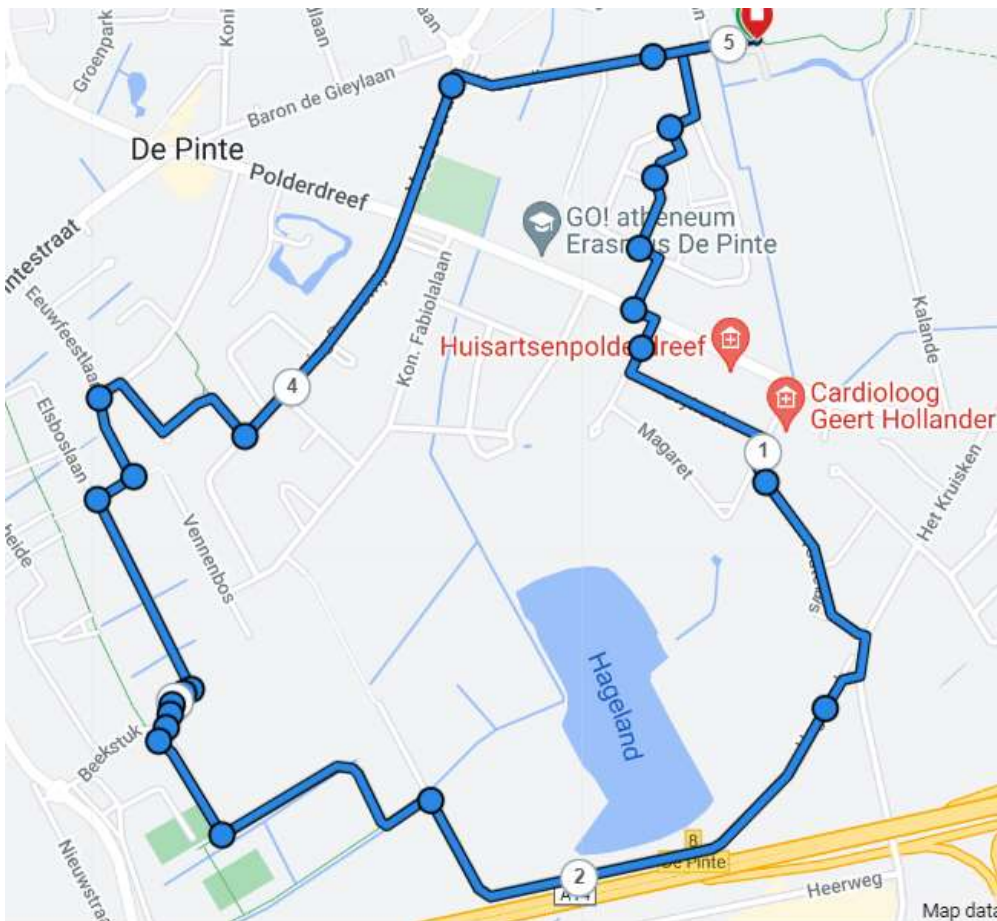
R > Snijafdreef

L > N60

L > Klossestraat

L > Beukendreef tot einde

Terug naar Start



### **Wandeling 09/05/2023 – 5 km**

Verlaat Scheldevelde via voorzijde

L > Hugo Verriestlaan

1<sup>e</sup> R > Cyriel Buyssealaan

Volg de doorsteek van de Cyriel Buyssealaan...

... tot op de Polderdreef

L > Polderdreef

R > Minnestede

1<sup>e</sup> L > Dryhoek

R > Magaret

1<sup>e</sup> L > Toutefais

Einde R > Het Kruisken

RD > Hageland

Naar Moerkensheide

Naar het Scoutslokaal Hopper

Door het bos van de Hopper

Uit het bos R

En L > Toekomstlaan

R > Eeuwfeestlaan en

1<sup>e</sup> R > Burg. Boonelaan

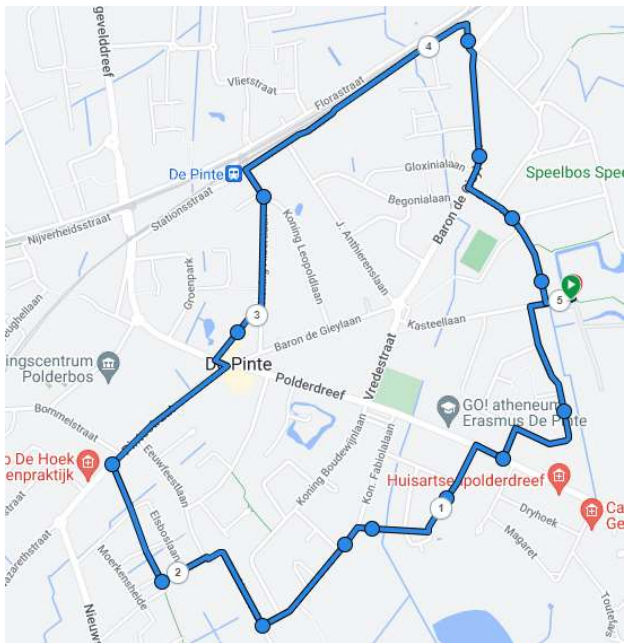
R > Polderpad

L > Kon. Elisabethlaan/Kon. Boudewijnlaan

RD > Vredestraat

R > Kasteellaan

EINDE



### Wandeling 23/01/2024 – 5 km

Verlaat Scheldevelde via voorzijde

L > Hugo Verriestlaan

L > Cyriel Buyselaan

R > Polderdreef

1<sup>e</sup> L > Graaf Goethalslaan

In de bocht R > Graaf Goethalslaan volgen

T > L > Kon. Fabiolalaan

Einde R > Vennebos

L > mee volgen tot

R > fietspad komende van Moerkensheide

R > Pintestraat

Kerk > L > Groenstraat

1<sup>e</sup> R > door Park Viteux

L > Kon. Albertlaan

Station R > Stationstraat

Rechtdoor tot R > Oude Gentweg en

Verder RD Baron de Gieyalaan

Dus niet onder brug spoorweg !

2<sup>e</sup> L > Borloutlaan

Einde L naar Scheldevelde